





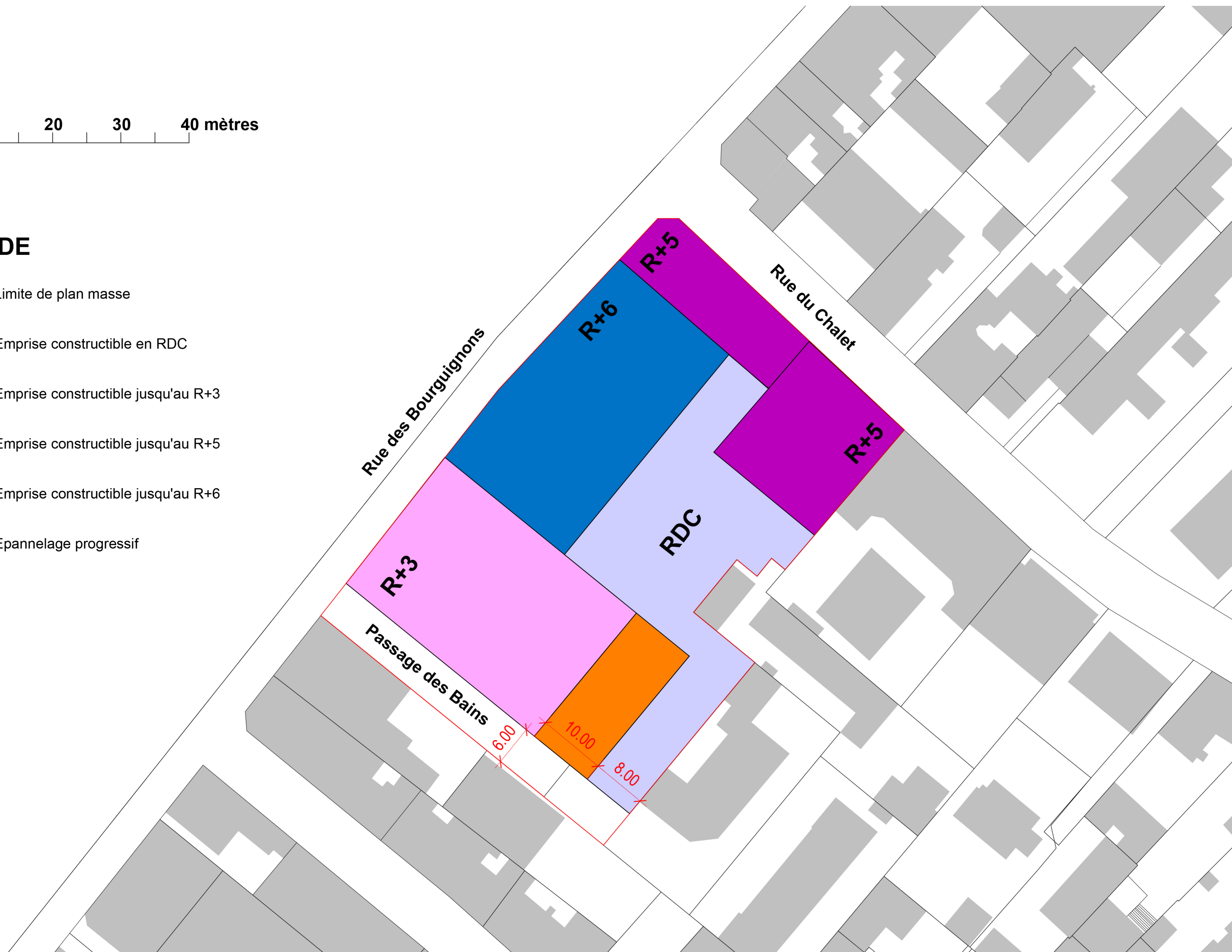


0 5 10 20 30 40 mètres



## LÉGENDE

-  Limite de plan masse
-  Emprise constructible en RDC
-  Emprise constructible jusqu'au R+3
-  Emprise constructible jusqu'au R+5
-  Emprise constructible jusqu'au R+6
-  Epannelage progressif



# VILLE D'ASNIÈRES-SUR-SEINE

## Plan Local d'Urbanisme



# 5

## 6. Plan de zonage

PLU approuvé par délibération du Conseil Municipal en date du 26 juin 2016

Modification n°1 approuvée par délibération du Conseil municipal en date du 4 février 2010

Modification n°2 approuvée par délibération du Conseil municipal en date du 29 septembre 2011

Modification n°3 approuvée par délibération du Conseil municipal en date du 14 février 2013

Modification simplifiée n°1 approuvée par délibération du Conseil municipal en date du 12 décembre 2013

Modification n°4 approuvée par délibération du Conseil municipal en date du 11 avril 2016

Modification n°5 approuvée par délibération du Conseil Territorial en date du 22 juin 2017

Modification n°6 approuvée par délibération du Conseil Territorial en date du 26 mars 2019

Modification simplifiée n°2 approuvée par délibération du Conseil Territorial en date du 16 décembre 2019

Modification simplifiée n°3 approuvée par délibération du Conseil Territorial en date du 23 septembre 2021

Modification simplifiée n°4 approuvée par délibération du Conseil Territorial en date du 23 juin 2022

Modification n°7 approuvée par délibération du Conseil Territorial en date du 1er février 2023

